


















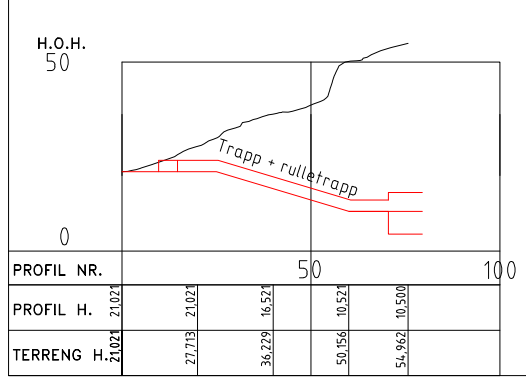




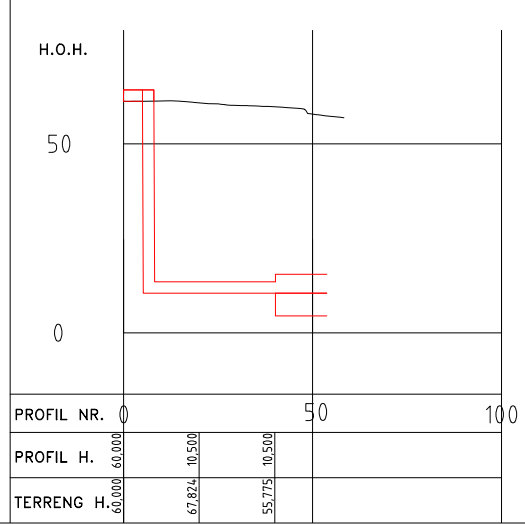
### Adkomst A (Sjøgaten)



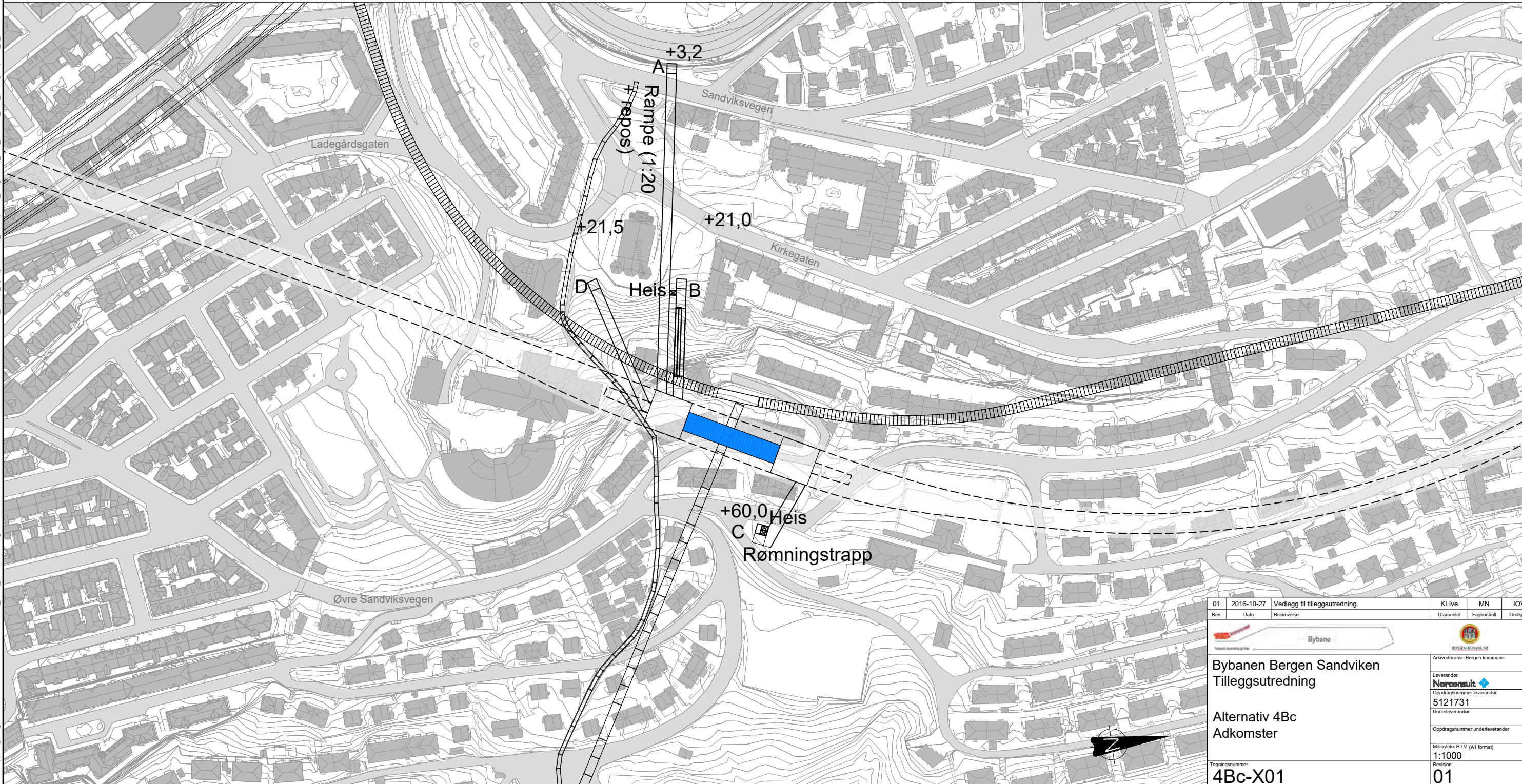
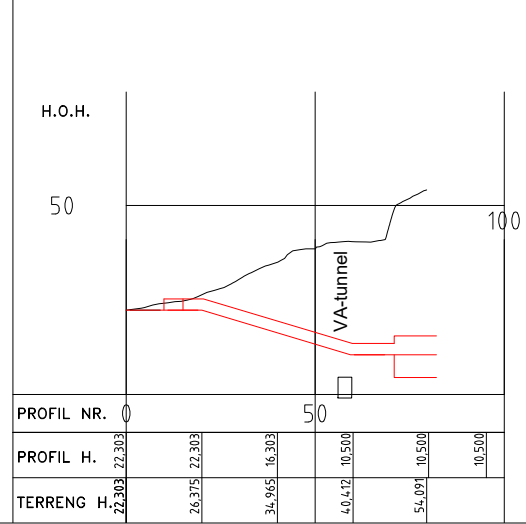
### Adkomst B (Kirkegaten)



### Adkomst C (Mulen)

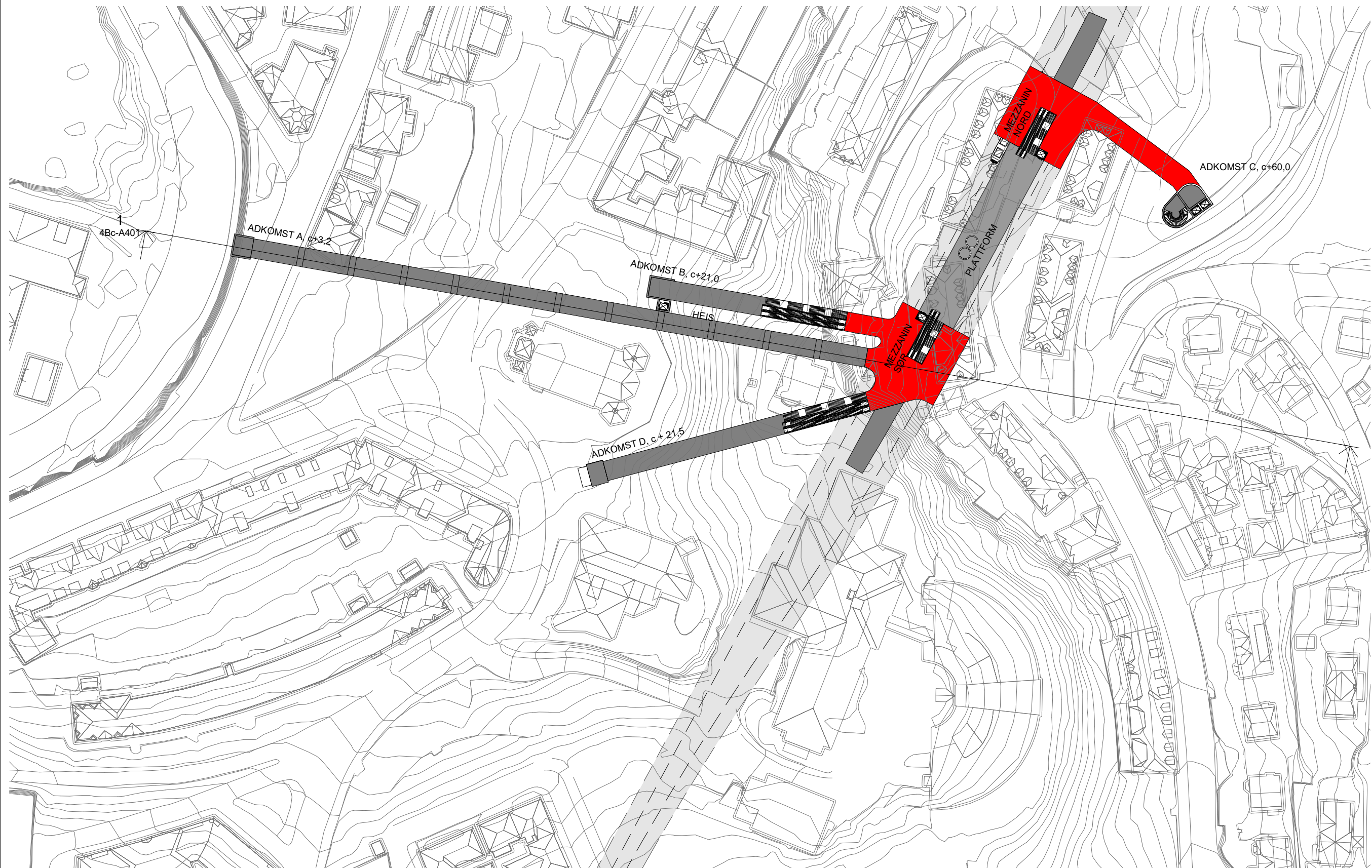


### Adkomst D (Ladegårdsgaten)



X:\nonoppdrag\Bergen\516\715164768\BIM\Bane\Modell\T\_Bane\_Alternativ\_3.dwg - KLive - Pictet, 2016-10-28, 14:41:12 - LAYOUT = 4Bc-X01 - XREF = T\_Geom\_Bymiljøutredning\_Konsept\T\_Bergrom\_T\_Kart\_Koler\_T\_Kart\_Situasjonsplan\_T\_Kart

01	2016-10-27	Vedlegg til tilleggsutredning	KLive	MN	IOV
Rev.	Dato	Beskrivelse	Utarbeidet	Fagkontroll	Godkjent
<b>Bybanen Bergen Sandviken</b> Tilleggsutredning			Aktivitetsplan Bergen kommune Leverandør <b>Norconsult</b> Oppdragsnummer leverandør 5121731 Underleverandør Oppdragsnummer underleverandør Målestokk H / V (A1 format) 1:1000 Revisjon 01		
Tegningsnummer <b>4Bc-X01</b>					



Tegningsnummer 4Bc-A101 | Revisjon 01

Situasjonsplan  
1 : 500

01	2016-11-04	Vedlegg til tilleggsutredning	AGi	PBj	IOV
Revisjon	Dato	Beskrivelse	Tegnet	Kontrollert	Godkjent
					
<b>Bybanen Bergen Sandviken</b> Tilleggsutredning Alternativ 4Bc Holdeplass og Adkomst Situasjonsplan			Arkivreferanse Bergen kommune <b>Norconsult</b> Oppdragsnummer leverandør <b>5164768</b> Underleverandør Oppdragsnummer underleverandør Målestokk H1 / V1 (A1 Format) <b>1 : 500</b>		
Tegningsnummer <b>4Bc-A101</b>			Revisjon <b>01</b>		

